








LEGENDE

basisplan

-  grens van het ruimtelijk uitvoeringsplan
-  bestaande bebouwing
-  perceelslijn

grafische aanduidingen

-  Art. 2.1: zone voor lokale bedrijvigheid
-  visueel scherm
-  Art. 2.2: zone voor buffer
-  Art. 2.3: zone voor voortuinen



Provincie : Limburg
 Arrondissement : Tongeren
 Gemeente : Wellen

RUP "AANPASSING SECTORAAL BPA ZONEVREEMDE BEDRIJVEN" Deelplan 1: Autohandel Screurs Russelt

Grafisch plan



Riemsterweg 117, B-3742 Bilzen
 T. 089/51.53.43 F. 089/51.53.44
 e-mail: info@geosted.be
 website: www.geosted.be

Gezien en voorlopig vastgesteld door de gemeenteraad,
 in zitting van/...../.....

Mia Cuppens
 Algemeen Directeur

Ellen Punie
 Voorzitter gemeenteraad

Het College van Burgemeester en Schepenen bevestigt dat onderhavig plan ter inzage
 van het publiek op het gemeentehuis werd neergelegd van tot

Erkend Ruimtelijk-Planner
 Lut Gysenbergs

Erkend Ruimtelijk-Planner
 Brecht Laevens

Mia Cuppens
 Algemeen Directeur

Els Robeyns
 De Burgemeester

AANGEBRACHTE WIJZIGINGEN

INDEX	AARD	DATUM
0	eerste versie / opmaak plannen	02.05.2022
A	plannen voor scoping	15.06.2023
B	voorontwerp RUP	14.08.2023
C	plannen voor voorlopige vaststelling	07.11.2023

Plannummer : 02-1

Dossiernummer : GS-180680-71

Index : C

File : 02.GP-PB_ZVR Bedrijven.dwg

Schaal : 1/1000

Tekenaar : EWE

Datum : 07.11.2023

Nagezien : BL / LG